

(14) 周辺の既存施設

周辺の既存施設

距離は、建設候補地からの距離を示します。

(1) ゴルフ場

① 泉カントリー倶楽部

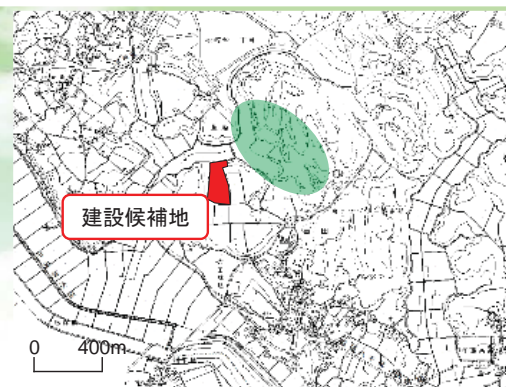
開場：昭和54年

概要：全27ホール

面積：72万㎡

年間利用者数：約65,000人

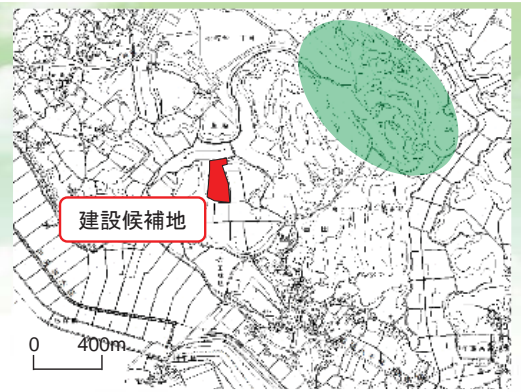
距離：約0.6 km



(1) ゴルフ場

② 総武カントリークラブ

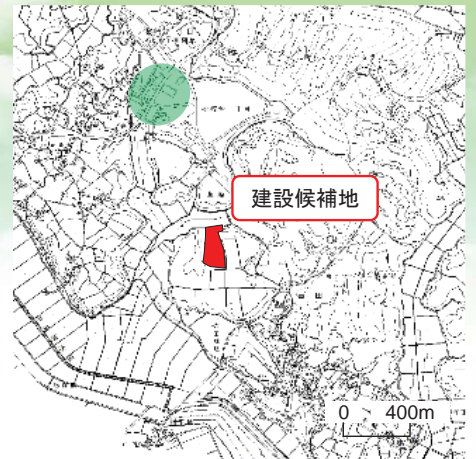
開場：総武コース 昭和39年
印旛コース 昭和43年
北コース 昭和62年
概要：総武コース 全27ホール
印旛コース 全18ホール
北コース 全9ホール
面積：208万㎡
年間利用者数：約148,000人
距離：総武コース 約1.7km
：印旛コース 約3.2km
：北コース 約3.1km



2

(2) 松崎工業団地

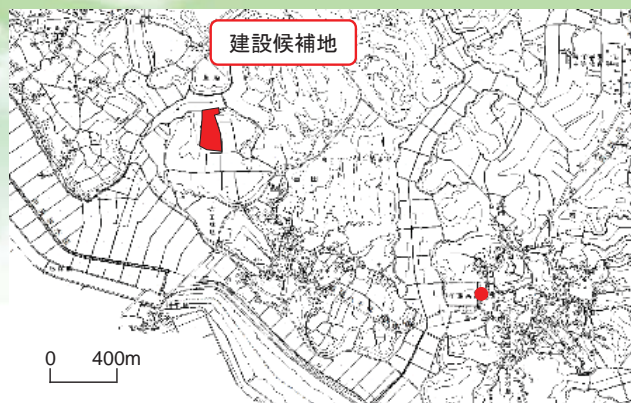
開業：平成20年
概要：工場、物流等
進出企業数：約40社
日本生活協同組合連合会印西冷凍DC、
スウィングベーカリー、
ミシュランタイヤ千葉販売東葛営業所、等
距離：約1.1km



3

(3) 印旛西部公園

開園：平成9年
概要：主に徒歩圏内に居住する人たちの利用を目的とした地区公園
施設：野球場、テニスコート2面、駐車場、トイレ、遊具等
年間利用者数：約23,000人
距離：約1.7km



4

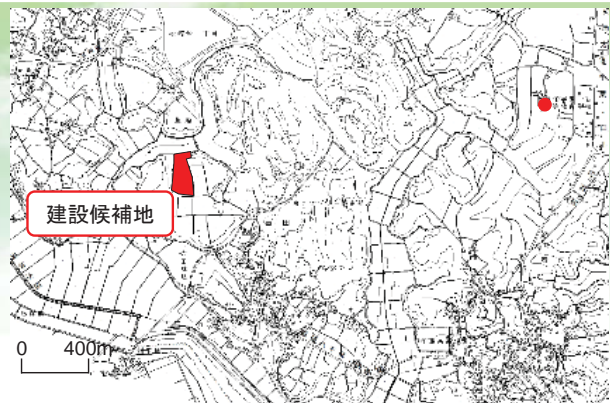
(4) 学校法人 西村学園(印西しおん幼稚園)

設立：昭和45年
概要：幼稚園(私立)
定員数：315人
距離：約1.2km



(5) 学校法人 時任学園

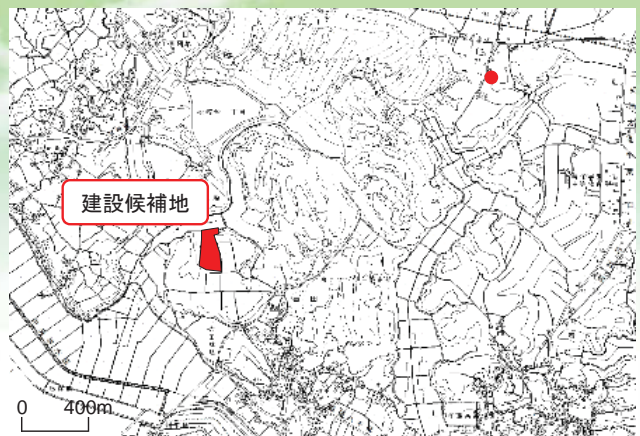
設立：平成13年
概要：6年制の中等教育学校（私立）
生徒数：なし
距離：約2.1km



6

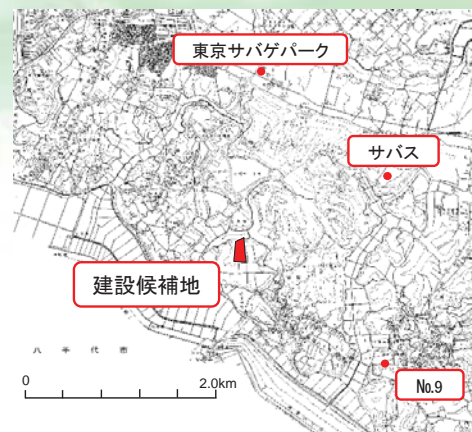
(6) 障がい者支援施設 (いんば学舎)

設立：平成11年
概要：障がいのある方の就労支援としてピッツァレストラン・パン工房の運営のほか、野菜・稲作等の農作業、アート制作に取り組んでいる。
支援者数：90人
距離：約1.9km



(7) サバイバルゲームフィールド

サバイバルゲームとは、主にエアソフトガンとBB弾を使って行う軍隊の地上戦を模した日本発祥のアウトドアスポーツゲームで、1980年代中盤から普及が進む。敵味方グループに分かれてお互いを撃ち合い、弾に当たったら失格となるのが基本的なルールとなる。建設候補地周辺の3施設の年間利用者数は約30,000人。



東京サバゲパーク：距離約2.0km
 サバス：距離約1.8km
 No.9：距離約2.0km

8

(8) 吉野牧場(乳牛)

開場：平成元年
 飼育頭数：約130頭
 距離：約1.9km
 その他：年に1～2回、地元、宗像小学校の児童が見学に訪れる。



(9) 飲食店等

【ジェネシス】

種別：農村カフェ

距離：約1.1km

【和華】

種別：中華料理

距離：約1km

【ブルーシャ】

種別：古民家再生カフェ

距離：約1.5km

【小林麴味噌店(八千代市)】

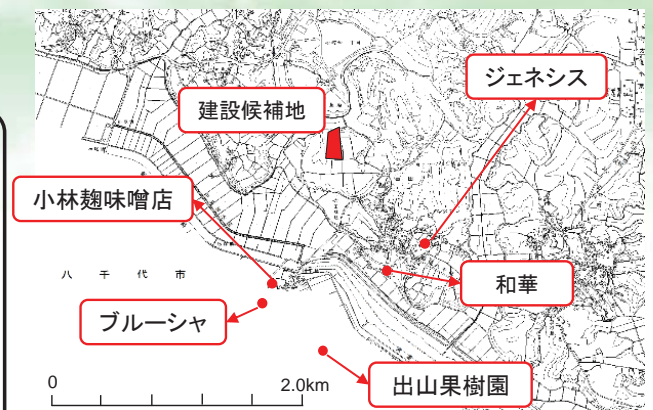
種別：味噌、麴等の製造販売

距離：約1.3km

【出山果樹園(八千代市)】

種別：果物狩り園(ブルーベリー・ブドウ・カキ)

距離：約2.2km



10

(10) 東京成徳大学 (八千代市)

設立：人文学部 平成5年

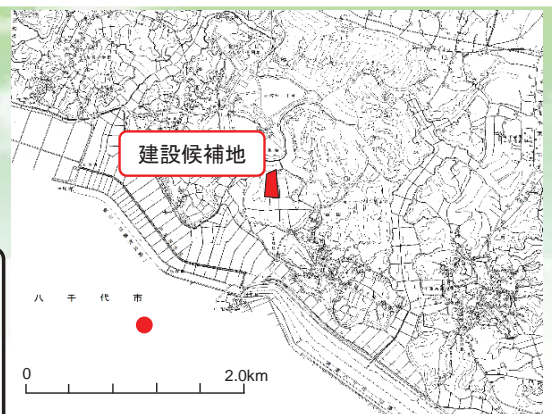
：応用心理学部 平成20年

学部：人文学部(日本伝統文化学科、国際言語文化学科、観光文化学科)

：応用心理学部(福祉心理学科、臨床心理学科、健康・スポーツ心理学科)

学生数：829名(H27.4.1現在)

距離：約2.1km



(11) 少年自然の家 (八千代市)

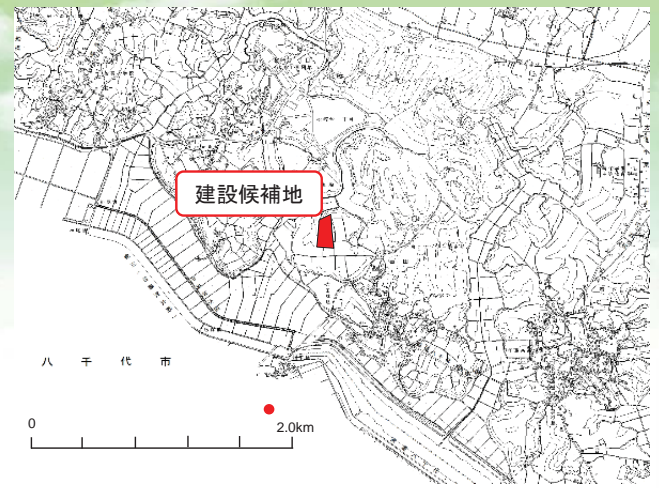
設立: 昭和49年

施設概要: 集団宿泊生活や野外活動を通して、自然に親しませ、豊かな情操を養うとともに、心身ともにたくましい少年少女の育成を図る目的としてつくられた。

施設: プラネタリウム、フィールドアスレチック、体育室、宿泊室、等

年間利用者数: 約12,000人

距離: 約1.5km



12

(12) 泉複寺薬師堂 (国指定文化財)

建立: 室町時代末期

概要: 真言宗の寺院

距離: 約2.1km



13

(13) 印旛歴史民俗資料館



設立:昭和61年

概要:印西市の各種歴史資料の調査研究・収集・保管・活用等の事業を通じて市民の教育、学術及び文化の発展に寄与することを目的に設置された。

展示:民族資料(印旛沼の漁労具、農具、養蚕、くらしにかかわる道具等)

歴史資料(江戸時代の古文書)

考古資料(埴輪、石棺、古墳、貝塚)

地学資料(貝化石)

距離:約2km



14

(14) 銅造不動明王立像 (国指定文化財)



造像:鎌倉時代末期

概要:真言行者の守護神

距離:約2.3km

その他:本像周辺の谷津田は、にほんの里100選に選定された。



銅造不動明王立像写真:千葉県ホームページより

(15) 印西牧の原駅(最寄駅)

事業者：北総鉄道
(千葉ニュータウン鉄道)
乗降人員：12,354人／日(H24)
距離：約3.8km



16

(16) ふれあいバス

事業者：印西市
停留所：松崎（距離：約0.9km）
松崎工業団地（距離：約1.1km）
ルート：南ルート（千葉ニュータウン循環ルート）
印西牧の原駅南口→高花→木刈→CNT中央駅
→松崎→印西牧の原駅南口
便数：1日あたり8便（始発7:35 最終17:45）



